

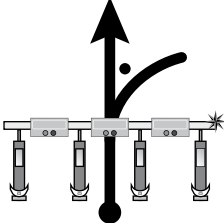
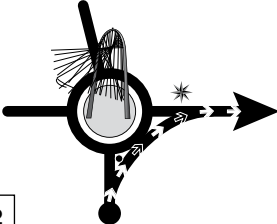
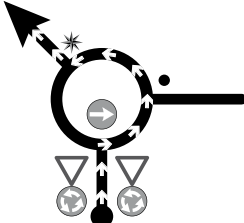

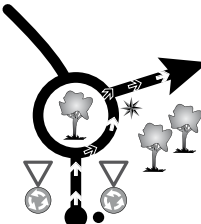


SERVICE RADAR

Da **REGGIO EMILIA**
A **CASTELNOVO MONTI**

Uscita Autostrada A1
SERVICE

km.
47,04

DISTANZA / DISTANCE		DIREZIONE / DIRECTION	INFORMAZIONI / INFORMATION	DISTANZA REGRESSIVA DIST TO GO
TOT.	PAR.	senza indicazioni, proseguire diritto - without indications go straight ahead		
0,00	0,00	1	 <p>* AUTOSTRADA A1 CASELLO di REGGIO EMILIA</p> <p>● PUNTO BLU →</p>	0 T xxxxx 47,04
0,22	0,22	2	 <p>● PARMA MODENA → SCANDIANO SASSUOLO → AULLA →</p> <p>* PARMA MODENA → TANGENZIALE NORD →</p>	0 T xxxxx 46,82
0,90	0,68	3	 <p>● CA' DEL BOSCO SOPRA → SESSO →</p> <p>* PARMA MODENA → TANGENZIALE NORD → P.sso CERRETO →</p>	0 T xxxxx 46,14
1,10	0,20	4	 <p>● ZONA ANNONARIA SS9 PARMA S. ILARIO SS43 LA SPEZIA</p>	0 T xxxxx 45,94
2,29	1,19	5	 <p>● REGGIO NELL'EMILIA</p> <p>* PARMA SS9 → MONTECCHIO →</p>	0 T xxxxx 44,75

1,01 PARZIALE SIMBOLO SUCCESSIVO
Next partial drawing



SERVICE RADAR

Da REGGIO EMILIA
A CASTELNOVO MONTI

Uscita Autostrada A1
SERVICE

km.
47,04

DISTANZA / DISTANCE		DIREZIONE / DIRECTION	INFORMAZIONI / INFORMATION	DISTANZA REGRESSIVA DIST TO GO
TOT.	PAR.	senza indicazioni, proseguire dritto - without indications go straight ahead		
3,30	1,01	<p>6</p>	<ul style="list-style-type: none"> LA SPEZIA → MONTECCHIO → (Via NAGASAKI) MONTECCHIO → P.sso CERRETO (SS63) → (Via HIROSHIMA) 	<p>0 T xxxxx</p> <p>43,74</p> <p>0 T xxxxx</p>
3,43	0,13	<p>7</p>	<ul style="list-style-type: none"> MONTECCHIO → P.sso CERRETO → (Via HIROSHIMA) 	<p>0 T xxxxx</p> <p>43,61</p> <p>0 T xxxxx</p>
3,56	0,13	<p>8</p>	<ul style="list-style-type: none"> CASTELNOVO NE' MONTI → MONTECCHIO → Passo CERRETO → 	<p>0 T xxxxx</p> <p>43,48</p>
3,92	0,36	<p>9</p>	<ul style="list-style-type: none"> ↑ CASTELNOVO NE' MONTI ↑ Passo CERRETO ↑ MONTECCHIO LAMPEGGIANTE 	<p>0 T xxxxx</p> <p>43,12</p>
4,22	0,30	<p>10</p>	<ul style="list-style-type: none"> ← CASTELNOVO NE' MONTI CASTELNOVO NE' MONTI → MONTECCHIO → LAMPEGGIANTE 	<p>0 T xxxxx</p> <p>42,82</p>

0,35

PARZIALE SIMBOLO SUCCESSIVO
Next partial drawing



SERVICE RADAR

Da REGGIO EMILIA Uscita Autostrada A1
 A CASTELNOVO MONTI SERVICE

km.
47,04

DISTANZA / DISTANCE		DIREZIONE / DIRECTION	INFORMAZIONI / INFORMATION	DISTANZA REGRESSIVA DIST TO GO
TOT.	PAR.	senza indicazioni, proseguire diritto - without indications go straight ahead		
4,57	0,35	11		0 T xxxxx 42,47
5,48	0,91	12		0 T xxxxx 41,56
6,05	0,57	13		0 T xxxxx 40,99
8,89	2,84	14		0 T xxxxx 38,15
10,04	1,15	15		0 T xxx 37,00

2,93

PARZIALE SIMBOLO SUCCESSIVO
 Next partial drawing



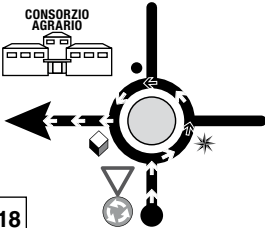
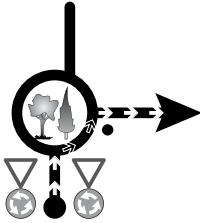



SERVICE RADAR

Da REGGIO EMILIA
A CASTELNOVO MONTI SERVICE

Uscita Autostrada A1
SERVICE

km.
47,04

DISTANZA / DISTANCE		DIREZIONE / DIRECTION	INFORMAZIONI / INFORMATION	DISTANZA REGRESSIVA DIST TO GO
TOT.	PAR.	senza indicazioni, proseguire dritto - without indications go straight ahead		
12,97	2,93	16		0 T XXXX 34,07
15,90	0,57	17		0 T XXXX 31,14
16,47	1,35	18		0 T XXX 30,57
17,82	0,20	19		0 T XXXXX 29,22
18,02	1,10	20		0 T XXXXX 29,02

1,03









PARZIALE SIMBOLO SUCCESSIVO
Next partial drawing



SERVICE RADAR

Da REGGIO EMILIA Uscuta Autostrada A1
 A CASTELNOVO MONTI SERVICE

km.
47,04

DISTANZA / DISTANCE		DIREZIONE / DIRECTION	INFORMAZIONI / INFORMATION	DISTANZA REGRESSIVA DIST TO GO
TOT.	PAR.	senza indicazioni, proseguire diritto - without indications go straight ahead		
19,12	1,03	 <div style="border: 1px solid black; padding: 2px; display: inline-block;">VEZZANO SUL CROSTOLO</div> 	 per circa Km. 10	<div style="border-bottom: 1px solid black; display: flex; justify-content: space-between;"> 0 </div> T xxxxx 27,92
20,15	4,80	<div style="border: 1px solid black; padding: 2px; display: inline-block;">LA VECCHIA</div> 		<div style="border-bottom: 1px solid black; display: flex; justify-content: space-between;"> 0 ... </div> T xx 26,89
24,95	2,64	<div style="border: 1px solid black; padding: 2px; display: inline-block;">LA BETTOLA</div> 		<div style="border-bottom: 1px solid black; display: flex; justify-content: space-between;"> 0 ... </div> T xx 22,09
27,59	1,84	<div style="border: 1px solid black; padding: 2px; display: inline-block;">IL BOCCO</div> 	 (S.S. 63) 	<div style="border-bottom: 1px solid black; display: flex; justify-content: space-between;"> 0 </div> T 0 19,45
29,43	15,55	<div style="border: 1px solid black; padding: 2px; display: inline-block;">CROCE</div>		<div style="border-bottom: 1px solid black; display: flex; justify-content: space-between;"> 0 </div> T xxxxx 17,61

0,56

PARZIALE SIMBOLO SUCCESSIVO
 Next partial drawing



SERVICE RADAR

Da REGGIO EMILIA
A CASTELNOVO MONTI SERVICE

Uscita Autostrada A1
SERVICE

km.
47,04

DISTANZA / DISTANCE		DIREZIONE / DIRECTION	INFORMAZIONI / INFORMATION	DISTANZA REGRESSIVA DIST TO GO
TOT.	PAR.	senza indicazioni, proseguire dritto - without indications go straight ahead		
44,98	0,56	<p>26</p>		$\frac{0}{T}$ T xxxxx 2,06
45,54	0,90	<p>27</p>		$\frac{0}{T}$... T xxxx 1,50
46,44	0,60	<p>28</p>		$\frac{0}{T}$ T xxx 0,60
47,04	0,11	<p>29</p>		$\frac{0}{T}$ T xx 0,00